















**NOTE, NOTIZIE, CURIOSITÀ SULL'ESCURSIONE**

L'Oasi Zegna nasce come progetto di valorizzazione "della filosofia verde" e del piano di rimboschimento voluto da Ermenegildo Zegna. Istituito nel 1993, il Parco naturale è accessibile gratuitamente e si estende per circa 100 Km<sup>2</sup> da Trivero a Colle Cervo sulle Alpi Biellesi. È un territorio attraversato dalla Strada Panoramica Zegna, una sorta di spina dorsale lunga 26 Km che affaccia da una parte verso la Pianura Padana e dall'altra verso la selvaggia Valsessera.

L'Oasi Zegna offre molti itinerari per passeggiate con le ciaspole, tutti ben segnalati.

Camminare sulla neve. Farlo lentamente per apprezzare l'aria pura che entra dalle narici, per gustare il silenzio e per cogliere i dettagli. Esplorare l'Oasi Zegna con le ciaspole ai piedi è una delle esperienze più intense e più belle per chi cerca l'abbraccio della natura e vuole entrare a far parte di un paesaggio incontaminato che ha anche il privilegio di essere super panoramico grazie allo spettacolo delle cime alpine da una parte e dell'ampia distesa della Pianura Padana dall'altra.

E' il modo migliore per godersi la natura, per fare un tuffo negli spazi più incontaminati, lontano dai rumori e dalla folla.

	Quota di partenza	:	m 1376 slm
	Località partenza	:	Bocchetto Sèssera (BI)
	Quota max	:	m. 1395 slm
	Dislivello	:	↑↓m 240
	Difficoltà	:	WT1 - <b>Terreno: con pendenza &lt; 25°</b> . Nell'insieme piatto o poco pendente. Pendii ripidi nelle immediate vicinanze. <b>Pericoli:</b> Pericolo di valanghe. Nessun pericolo di scivolamenti o cadute esposte <b>Requisiti:</b> Conoscenze di base nella valutazione del pericolo di valanghe
	Tempo di percorrenza	:	4 <sup>h</sup> 00 <sup>min</sup> (soste escluse)
	Cartografia	:	Allegata
	Ritrovo	:	h. 6 <sup>45</sup> P.le tra Via M.te Grappa e Via Pedretti ( <b>partenza h 7<sup>00</sup></b> )
	Rientro	:	La <b>partenza</b> per il rientro è prevista intorno alle ore 17 <sup>00</sup>
	Mezzi di trasporto	:	Pullman
	Costo	:	<b>Soci € 22,00</b> <b>Non Soci € 25,00</b> La quota comprende il costo del pullman (vedere nota <b>4</b> )
	Direttore Escursione	:	<b>Mina BOFFI / Raffaele ALTOMARE</b>
	Avvertenze	:	<b>ITINERARIO ED ORARI POTRANNO SUBIRE MODIFICHE QUALORA LA DIREZIONE DELL'ESCURSIONE LO RITENGA NECESSARIO PER RAGIONI DI SICUREZZA O DI OPPORTUNITÀ. I PARTECIPANTI SONO PREGATI DI ESSERE PUNTUALI E DI ATTENERSI ALLE DISPOSIZIONI DATE. PRENDERE VISIONE DEL REGOLAMENTO IN SEZIONE O SUL SITO</b>
	Note	:	<b>1</b> Possibilità di noleggio ciaspole al Bocchetto Sèssera (8 €/d). Chi interessato deve comunicarlo entro il 12 Gennaio <b>2</b> Lungo il percorso non si incontrano punti di ristoro o fonti. Portare al seguito cibo e bevande <b>3</b> Attenersi alle misure di sicurezza previste per prevenire la diffusione del COVID, in particolare durante il viaggio <b>4</b> Qualora non si raggiunga un numero sufficiente di partecipanti, saranno utilizzati i mezzi propri con rimborso a chi metterà a disposizione la propria auto (max 3 persone per auto)

**AVVICINAMENTO**

Uscita A4 di Carisio, poi proseguire seguendo le indicazioni per Panoramica Zegna. Giunti a Trivero si prende la panoramica Zegna che culmina alla località di Bielmonte. Da qui si scende per 3 km e si giunge al Bocchetto Sèssera.



**DESCRIZIONE DEL PERCORSO**

Dal Bocchetto Sèssera (1278 m slm) si prende la larga pista che, in leggera discesa, in circa 3 km, conduce alla Casa del Pescatore (1186 m slm, punto più basso del percorso). Attraversato il Torrente Sèssera su un ponte ci si porta sulla sinistra idrografica della valle. Dopo circa 200 m si svolta a sinistra dove inizia una lenta risalita fino ad un tornante. Qui si abbandona la pista immettendosi sul sentiero che, in breve porta a

riattraversare il Torrente Sèssera su un simpatico ponte tibetano. Ora il tracciato percorre la destra idrografica del Torrente Sèssera. Sempre con piacevole e mai faticosa camminata si



percorre questo tratto nel bosco. Dopo un piccolo strappetto si perviene all'alpe Artignaga, un'amenissimo grumo di costruzioni tipiche ristrutturato che è dominato dalla Cima delle Guardie (NNO), mentre tra O e OSO troviamo la Cima del Bonom. Ora il terreno è aperto e si può ammirare tutta la parte sottostante della Val Sèssera. Da qui, stando più in basso della pista tracciata per lo sci a fondo, si prende il sentiero che in sempiterno ci riporta al Bocchetto Sèssera. Sul percorso di ritorno si passa davanti alla caratteristica e minuscola costruzione dell'Eremo di Maria



## Ciaspolata

Sabato 15 Gennaio 2022

