









Il Pizzo Baciamenti fa parte di quella lunga dorsale di monti che fa da spartiacque fra la Val Taleggio e la Valtorta, partendo dal Monte Venturosa e arrivando al dolomitico Zuccone Campelli: in mezzo, tante altre cime di rinomata fama, tutte sulla soglia dei 2000 m e tutte apprezzate sia nella stagione estiva che invernale grazie agli ampi dorsali erbosi che ne fanno vette facilmente raggiungibili praticamente da chiunque in qualunque condizione. Insieme al Sodadura e all'Aralalta, il Pizzo Baciamenti presenta un facile ma interessante accesso, specialmente dal punto di vista panoramico.

	Quota di partenza	: m 1307 slm
	Località partenza	: Parcheggio Capo Foppa di Pizzino – Val Taleggio (BG)
	Quota max	: m 2.009 Pizzo Baciamenti
	Dislivello	: 702 mt
	Difficoltà	: E - Escursione senza difficoltà su mulattiere e comodi sentieri. Lunghezza 13 km cui circa 2,3 km in cresta con pendenza elevata
	Tempo di percorrenza	: giro completo 5 ^h 00 ^{min} (soste escluse)
	Località arrivo	: Parcheggio Capo Foppa di Pizzino: si tratta di un percorso ad anello da completare interamente in quanto la discesa avverrà per itinerario diverso da quello in salita.
	Punti d'appoggio	: Pranzo al sacco (non vi sono fonti di acqua) e Rifugio Gherardi (nel pomeriggio, sulla via del ritorno)
	Cartografia	: Allegata
	Ritrovo	: h. 6 ⁴⁵ P.le tra Via M.te Grappa e Via Pedretti (partenza h 7⁰⁰)
	Rientro	La partenza per il rientro è prevista intorno alle ore 17 ⁰⁰
	Mezzi di trasporto	: Auto private
	Costo	: Soci € 12,00 Non Soci € 15,00 La quota comprende il costo Auto e Autostradale
	Direttore Escursione	: Pietro TAGLIABUE - Raffaella SAVINA
	Avvertenze	: ITINERARIO ED ORARI POTRANNO SUBIRE MODIFICHE QUALORA IL DIRETTORE DELL'ESCURSIONE LO RITENGA NECESSARIO PER RAGIONI DI SICUREZZA O DI OPPORTUNITÀ. I PARTECIPANTI SONO PREGATI DI ESSERE PUNTUALI E DI ATTENERSI ALLE DISPOSIZIONI DATE. PRENDERE VISIONE DEL REGOLAMENTO IN SEZIONE O SUL SITO
	Note	: AVVISO: i NON Soci NON hanno copertura Assicurativa Infortunistico (eventualmente da stipulare previa esplicita richiesta)

Avvicinamento: Si percorre l'autostrada A4 in direzione Bergamo fino all'uscita di Dalmine, prendendo poi la SS470 della Valle Brembana fino a S. Giovanni Bianco. Lì si svolta a sinistra, seguendo le indicazioni "Val Taleggio" fino al paese di Sottochiesa.

Tenendo la destra si segue per Pizzino fino a quando, sempre sulla destra, si trova la deviazione per Capo Foppa. **ATTENZIONE:** qui bisogna munirsi di ticket prima di salire al parcheggio, in quanto il transito e la sosta sono a pagamento (2 €/giorno). Si sale fino all'ampio parcheggio dove si lascia l'auto

Percorso: Dal parcheggio si imbecca il sentiero n. 153 che, dapprima con comoda mulattiera e poi su sentiero, raggiunge con poca fatica il Passo Baciamenti (1.540 mslm), punto di valico tra la Val Taleggio e l'Alta Val Brembana.

In questo punto il sentiero incrocia il sentiero 101 delle "Orobie Occidentali".

Ora il percorso (sentiero 101A) inizia a farsi più ripido, percorrendo la cresta che conduce in sommità (già dal passo è ben visibile la statua posta in cima al Pizzo Baciamenti). È un tratto un po' faticoso, con punte anche ripide, ma relativamente corto. In circa un'ora si è in cima al Pizzo Baciamenti (2.009 mslm) e dopo pochi passi anche sull'attigua cima del Monte Araralta (2.003 mslm).

Da qui la vista è davvero notevole. A sud, proprio di fronte, si staglia l'inconfondibile profilo del Resegone, a nord invece si apre alla vista tutta la catena che va dalle orobie orientali (si vedono chiaramente Arera, Presolana, Ferrante, etc) fino alla catena del Disgrazia e del Bernina.

Raggiunto il punto più alto dell'escursione inizia la discesa con il sentiero che, dopo un primo tratto ripido, diventa agevole e comodo, fino a raggiungere le Bocchette di Regadur (1.860 mslm).

Qui si potrà pranzare al sacco, godendo della vista panoramica e ad ampio respiro.

Una volta ripreso il cammino, si percorre il sentiero n. 120 che, con una discesa comoda, raggiunge in circa 50 minuti il Rifugio Gherardi.

Da qui, seguendo sempre lo stesso sentiero, con una discesa senza alcuna difficoltà si torna al punto di partenza.

Una curiosità: un misto tra leggenda e tradizione narra che il toponimo "Passo Baciamenti" derivi dal fatto che nei tempi passati tantissime persone della Val Taleggio si spostarono nell'adiacente Val Brembana (in particolare nel paese di Cassiglio, oggi punto di origine del Sentiero delle Orobie Occidentali) alla ricerca di lavoro.

Succedeva quindi che, in caso di decesso, i parenti facessero domanda affinché i resti dei loro cari fossero ricondotti ai paesi di origine.

Pertanto autorità e portanti di Cassiglio in Val Brembana si prendevano carico di condurre i feretri fino appunto al Valico dove incontravano chi, dalla Val Taleggio, saliva dal versante opposto e ai quali consegnavano le salme, salutandole appunto con un simbolico bacio.

