



I **Pizzoni di Laveno** sono una successione di tre singole alture che, in successione, costituiscono il crinale di un imponente parete che si innalza per circa 800 metri dal livello del Lago Maggiore, regalando panorami mozzafiato.

Splendido balcone affacciato sulle Alpi Occidentali e sul Monte Rosa in particolare, il vicino Monte Nudo è invece la cima più alta del gruppo compreso tra la Valcuvia e il tratto di costa del Lago Maggiore che va da Laveno a Luino. Le sue forme sono arrotondate e verdeggianti, per secoli la cima è stata un luogo di fienagione da parte dei valligiani e localmente veniva chiamato "Biota" ovvero Montagna Nuda, data l'assenza di alberi (originariamente si chiamava Monte Pellegrino, ma ormai non c'è più traccia di questo nome neppure su vecchie carte).

Nel secondo dopoguerra c'è stata un'intensa opera di rimboschimento che lo ha cambiato. Estese pinete hanno rivestito la sua nudità, che di recente sta tornando vista la massiccia caduta di questi colossi per via del vento.

	Quota di partenza	: m 748 slm
	Località partenza	: Vararo (VA)
	Quota max	: m 1.235 Monte Nudo
	Dislivello	: 540 mt
	Difficoltà	: E - Escursione senza difficoltà su mulattiere e comodi sentieri
	Tempo di percorrenza	: giro completo 4 ^h 30 ^{min} (soste escluse)
	Località arrivo	: Parcheggio di Via Della Fontana di Vararo: si tratta di un percorso ad anello da completare interamente in quanto la discesa avverrà per itinerario diverso da quello in salita.
	Punti d'appoggio	: Pranzo al sacco (non vi sono fonti di acqua)
	Cartografia	: Allegata
	Ritrovo	: h. 7¹⁵ P.le tra Via M.te Grappa e Via Pedretti (partenza h 7³⁰)
	Rientro	La partenza per il rientro è prevista intorno alle ore 16 ⁰⁰
	Mezzi di trasporto	: Auto private
	Costo	: Soci € 10,00 Non Soci € 15,00 La quota comprende il costo Auto e Autostradale
	Direttore Escursione	: Raffaele ALTOMARE - Matteo GALLO
	Avvertenze	: ITINERARIO ED ORARI POTRANNO SUBIRE MODIFICHE QUALORA IL DIRETTORE DELL'ESCURSIONE LO RITENGA NECESSARIO PER RAGIONI DI SICUREZZA O DI OPPORTUNITÀ. I PARTECIPANTI SONO PREGATI DI ESSERE PUNTUALI E DI ATTENERSI ALLE DISPOSIZIONI DATE. PRENDERE VISIONE DEL REGOLAMENTO IN SEZIONE O SUL SITO
	Note	: AVVISO: i NON Soci NON hanno copertura Assicurativa Infortunistico (eventualmente da stipulare previa esplicita richiesta)

Avvicinamento: Si percorre l'autostrada A8 in direzione Varese fino all'uscita di Azzate-Buguggiate, costeggiando il lago di Varese percorrendo la SP1 in direzione di Laveno. Giunti al paese di Cittiglio si svolta a destra, seguendo le indicazioni per Vararo. Qui la strada si fa un po' stretta, ma in pochi km porta alla destinazione di partenza, dove si può parcheggiare nell'ampio e comodo parcheggio posto subito all'inizio del paese.

Percorso: dal parcheggio si imbecca il sentiero 205, facente parte del percorso 3V (tappa 5 della Via Verde Varesina), che con pendenza moderata si addentra nel bosco.

Giunti ad un primo bivio, mentre il sentiero prosegue dritto verso il Passo del Cuvignone (dove noi transiteremo al ritorno) si prende a destra, seguendo il sentiero 205 che, con pendenza lievemente più accentuata, conduce fino al Monte La Crocetta.

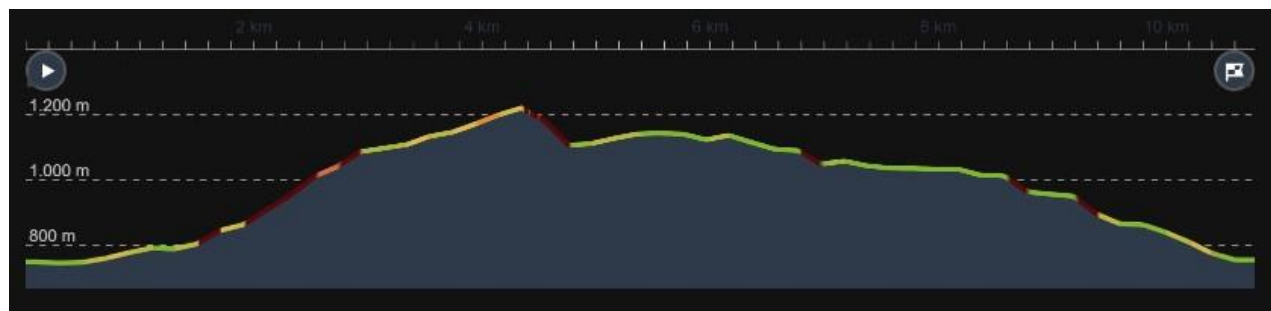
Al successivo bivio si prosegue dritti prendendo il sentiero 205C e poco dopo, sulla sinistra, si imbecca il sentiero 205D "della cresta" che in breve ci conduce alla vetta del Monte Nudo

Il ritorno prevede di percorrere inizialmente lo stesso percorso, continuando sul sentiero 205D fino al Passo del Cuvignone (attenzione perché qui il sentiero incrocia la strada carrabile).

Qui inizia la cresta (sentiero 205°) che in successione tocca le tre cime che compongono i Pizzoni di Laveno: occorre prestare un po' di attenzione perché il sentiero è a tratti ripidi e formato da rocce esposte, che possono rivelarsi pericolose soprattutto se bagnate. Questo tratto è decisamente panoramico, con una bellissima vista sul sottostante Lago Maggiore.

Giunti al Passo Barbè, si svolta a sinistra e, dopo un primo breve tratto di strada carrabile, con una comoda mulattiera si ritorna al paese di Varano e quindi al punto di partenza





Distanza complessiva 10,8 Km

Dislivello in salita 540 mt