




PERCORSO AD ANELLO

DOMENICA 13 OTTOBRE 2024

NOTE, NOTIZIE, CURIOSITÀ SULL'ESCURSIONE

IL TERRITORIO: Questa tappa si svolge nel cuore del Parco naturale regionale del Beigua, su montagne vicinissime al mare ma con caratteristiche spiccatamente alpestri. Dallo spartiacque principale, percorso dall'Alta Via, si staccano verso sud le vette in gran parte rocciose dei monti Sciguelo, Rama e Argentea, che si affacciano letteralmente sul mare. Infatti è proprio qui, fra i monti Argentea e Reixa, che lo spartiacque principale del sistema alpino-appenninico registra la minima distanza (poco meno di 5 km) dalla linea di costa. La notevole asprezza dei monti è dovuta soprattutto alla particolare qualità della roccia: si tratta di serpentinite, originata dal fondo di un antico oceano e tossica per molte specie vegetali che quindi faticano a colonizzarla. Ciò non significa tuttavia che la flora di questi monti sia priva d'interesse. Al contrario, proprio per la particolarità dell'ambiente, vi si trovano specie vegetali rare, come ad esempio la bella viola di Bertoloni, esclusiva del gruppo montuoso del Beigua e della Punta Martin, e la piccola Dafne odorosa, simbolo del Parco naturale regionale del Beigua.



	Quota di partenza	:	m 1060 slm
	Località partenza	:	Passo del Faiallo - Ristorante albergo "La Nuvola sul Mare"
	Quota max	:	m 1180
	Dislivello positivo	:	m 270 ↓ ↑
	Difficoltà	:	T-E Escursione senza difficoltà
	Tempo di percorrenza	:	2.50 h. escluse le soste (8/9 km)
	Località arrivo	:	percorso ad anello
	Punti d'appoggio	:	Nessuno (PRANZO al SACCO)
	Cartografia	:	Allegata
	Ritrovo	:	h. 6.45 (partenza h 7)
	Rientro	:	La partenza per il rientro è prevista intorno alle ore 16.00
	Mezzi di trasporto	:	pullman
	Costo	:	Soci € 33,00 Non Soci € 38,00
	Direttore Escursione	:	Raffaella SAVINA – Mina BOFFI
	Avvertenze	:	ITINERARIO ED ORARI POTRANNO SUBIRE MODIFICHE QUALORA IL DIRETTORE DELL'ESCURSIONE LO RITENGA NECESSARIO PER RAGIONI DI SICUREZZA O DI OPPORTUNITÀ. I PARTECIPANTI SONO PREGATI DI ESSERE PUNTUALI E DI ATTENERSI ALLE DISPOSIZIONI DATE. PRENDERE VISIONE DEL REGOLAMENTO IN SEZIONE O SUL SITO
	Note	:	AVVISO: i NON Soci NON hanno copertura Assicurativa Infortunistica (eventualmente da stipulare previa esplicita richiesta)



Percorso: Il Passo del Faiallo si trova in Liguria, tra le province di Genova e di Savona, in prossimità dei percorsi utilizzati dalle antiche Vie del Sale. Oggi è una meta da cui partono numerosi sentieri. Il colle del Faiallo è posto a quota 1044 m s.l.m. lungo la Strada provinciale SP 73 che collega il passo del Turchino con San Pietro d'Olba; è raggiungibile tramite l'autostrada A26 uscita casello di Masone; dopo la galleria del Turchino si seguono le



indicazioni per Passo del Faiallo. Dall'uscita dell'autostrada il percorso è di circa 15 km, si arriva in un'area attrezzata per picnic, dotata di ampio parcheggio con un albergo ristorante "La Nuvola sul Mare" posto proprio all'inizio dei sentieri per il parco del Beigua. Qui parte il panoramico anello di circa 9 km che, costeggiando il crinale conduce dal Passo del Faiallo al Rifugio Argentea. Il percorso inizia nei pressi dell'albergo ristorante "La Nuvola sul Mare" poco dopo l'imbocco dell'Alta Via dei Monti Liguri; da qui, si prosegue immersi in una rigogliosa faggeta fino a raggiungere il crinale. Si arriva piuttosto velocemente ad un primo punto panoramico che offre scorci sull'aeroporto e porto di Genova Voltri. Da lì si sale rapidamente in quota dove il panorama diventa maestoso: lo sguardo spazia da Genova alla costa fino alle Alpi Marittime. Tappe e sentieri sono tutti ben segnalati, è facile individuare il segnale distintivo dell'Alta Via costituito da una bandierina bianca e rosso con al centro la scritta "AV". Dopo aver goduto del panorama, si rientra in faggeta dove si può effettuare una modesta deviazione a sinistra andando a raggiungere la vicina Cima Faiallo mt. 1138, su vaghe tracce. Tornati sul sentiero si rimonta il pendio erboso raggiungendo dapprima il Tabernacolo sull'Anticima del Reixa mt.1176 e da questa, con modesta risalita, in breve la vetta del Monte Reixa mt. 1183. Trascurato il sentiero **X** che scende verso il Passo della Gava, si continua verso ovest del crinale che perde



ora quota fino al raggiungimento del Passo Vaccaria mt. 1115, dove ci si intercetta l'Alta Via **AV** proveniente a destra dal Passo del Faiallo, che va ora seguita procedendo dritti in moderata salita. Giunti ad un bivio a mt. 1133 vale la pena fare la modesta deviazione a destra per la Rocca Vaccaria mt. 1167, che si raggiunge facilmente, in altri 20 min. dal Reixa e 1 ora totale. Ora o si ritorna al bivio oppure si segue una traccetta che punta ad Ovest ed in breve conduce nuovamente sull'Alta Via che va seguita a destra su crinale ed in breve raggiunge il modesto e irrilevante rilievo denominato Rocca del Gropazzo mt. 1120. Il sentiero perde ora leggermente quota conduce a Croixetta (Passo Crocetta) e, dopo pochi metri, porta ad intercettare una sterrata che va ora seguita a sinistra con indicazione per l'evidente Rifugio Argentea. Il Rifugio, immerso nel cuore del Parco, è posto sulla cima di Pian di Lerca a dominare la costa; ristrutturato dall'Ente Parco del Beigua e inaugurato nel luglio del 2014, è attualmente gestito dal CAI Sottosezione di Arenzano. Tornati sull'Alta Via dei Monti Liguri, ripercorrendo il primo tratto del sentiero fatto in precedenza, si imbecca il bivio sulla sinistra, che dopo un primo tratto su distese prative si addentra in una bella e fitta faggeta. Fuoriusciti da una prima parte di faggeta si perviene ad un bivio, dove conviene trascurare l'Alta Via a sinistra, che scende a Casa Tassara, e piegare a destra in piano seguendo l'indicazione per Passo del Faiallo con segnavia giallo



Y. Ci si addentra nuovamente in faggeta ed in piano o moderata discesa si raggiunge comodamente la radura di inizio percorso e da questa si risale verso l'area pic-nic del Faiallo chiudendo così l'anello.



Tipo di strada

Asfalto	0,4 km
Sentiero	2,9 km
Sentiero naturalistico	5,9 km
Strada	0 km

Profilo altimetrico

