



# \*\*\*\*\*RIFUGIO LONGONI\*\*\*\*\*

## VALMALENCO

### Sabato 16 Luglio 2022



#### NOTE, NOTIZIE, CURIOSITÀ SULL'ESCURSIONE

Il Rifugio Longoni, costruito nel 1938 per iniziativa della Sezione CAI di Seregno, è situato a 2450 metri, su una magnifica balconata affacciata sulla Valmalenco. Lungo l'itinerario escursionistico dell'Alta Via della Valmalenco e del Tour del Bernina, il rifugio è base di partenza per le vette della Sassa di Fora, Pizzo Tremoggia, Pizzo Malenco, Sassa Entova, Piz Gluschaint, e per le traversate in Val di Fex, al Rifugio Marinelli passando per il Ghiacciaio dello Scerscen inf. e per il Lago Palù passando per il Sasso Nero. Il rifugio è uno dei punti di appoggio del Sentiero Italia CAI, il più lungo trekking mondiale di 7000 chilometri che percorrono la nostra penisola. Punto di arrivo/partenza delle tratte D23N / D24N.



 Quota di partenza : 1600 m slm

 Località partenza : Chiareggio

 Quota max : 2450 m slm

 Dislivello :  850 m 

 Difficoltà : E

 Tempo percorrenza : 5 ore

 Località arrivo : RIFUGIO LONGONI

 Percorso ritorno : Rif. Longoni – Alpe Entova - Chiareggio


 Punti d'appoggio : Rifugio Longoni

 Cartografia : Allegata


 Ritrovo : h. 6.00 P.le tra Via M.te Grappa e Via Pedretti (**partenza h 6.15**)


 Rientro : La **partenza** per il rientro è prevista intorno alle ore 17,00

 Mezzi di trasporto : Pullman

 Costo : **Soci € 25,00      Non Soci € 28,00**  
La quota comprende viaggio in pullman (vedi note)

 Direttore Escursione : **SILVIO ROSSI / FILIPPO FAZIO**

 Avvertenze : **ITINERARIO ED ORARI POTRANNO SUBIRE MODIFICHE QUALORA LA DIREZIONE DELL'ESCURSIONE LO RITENGA NECESSARIO PER RAGIONI DI SICUREZZA O DI OPPORTUNITÀ. I PARTECIPANTI SONO PREGATI DI ESSERE PUNTUALI E DI ATTENERSI ALLE DISPOSIZIONI DATE. PRENDERE VISIONE DEL REGOLAMENTO IN SEZIONE O SUL SITO**

 Note : Possibilità di pranzare presso il rifugio su prenotazione. Attenersi alle misure di sicurezza previste per prevenire la diffusione del COVID, in particolare durante il viaggio. Qualora non si raggiunga un numero sufficiente di partecipanti, saranno utilizzati mezzi propri con rimborso a chi metterà a disposizione la propria auto.

**C.A.I. CUSANO MILANINO**

Sottosezione di Cinisello Balsamo

Sede: Via Zucchi n.1 20095 – CUSANO MILANINO

e-mail: caicusano@tiscali.it - www.caicusanomilanino.it – tel. 3516230366



# \*\*\*\*\*RIFUGIO LONGONI\*\*\*\*\*

## VALMALENCO

### Sabato 16 Luglio 2022



#### DESCRIZIONE DEL PERCORSO



Il Rifugio Longoni è facilmente raggiungibile con due comodi itinerari, uno da Chiareggio e l'altro da San Giuseppe, entrambi agglomerati di Chiesa in Valmalenco. **L'itinerario che sale da Chiareggio** prende il via all'inizio del paese, nei pressi della località La Corte, meglio conosciuta come il luogo delle marmotte, a causa della famiglia di marmotte che vive nei pressi. Qui si trova anche il parco geologico, che attraverso pannelli illustrativi e vari tipi di rocce spiega la differente geologia della valle. Superiamo una cascatella, formata dal torrente Nevasco, la cui acque

attraversano il sentiero ed entriamo in uno splendido bosco di conifere. Oltrepastato il torrente, il sentiero inizia a guadagnare quota, il percorso ora è assai ripido, fortunatamente qualche breve tratto in piano, di tanto in tanto, ci consente di tirare il fiato. Dopo un'ora di cammino si esce dal bosco e si incontrano i pascoli dell'**Alpe Fora** (2053 metri).

Allungando lo sguardo verso Sud si possono scorgere delle grandi cave: qui si estrae il miglior serpentino scisto di tutta la Valmalenco, molto adatto alla fabbricazione delle "**piode**", materiale per la copertura dei tetti. Davanti a noi vediamo una cascatella; la raggiungiamo e superiamo le sue acque su di un ponticello fatto con alcuni tronchi di legno. Il panorama è decisamente bello: davanti a noi ci sono tre cascate, due in alto ed una più vicina; alle spalle troneggia sempre il Disgrazia. Superati due ruderi e un ruscelletto, con un tratto in piano, raggiungiamo una teleferica e successivamente una baita. In alto a destra sventola una bandiera, avvisaglia del rifugio. Riprendiamo poi a salire, sulla destra, su lastroni e pietraie, seguendo sempre i segnavia bianchi e rossi. Ad un trivio, ignorati i sentieri che salgono al Passo Tremoggia e che scendono a San Giuseppe, proseguiamo dritto e raggiungiamo la bandiera. Dobbiamo percorrere ancora alcuni metri in piano e finalmente, dopo una curva, vediamo il rifugio. A rendere ancora più spettacolare il luogo ci pensano anche numerose cascatelle ed un bellissimo **laghetto in cui si specchia il Disgrazia**. Ormai siamo in vista della capanna, bisogna solamente superare una piccola pietraia per giungere al rifugio Longoni (2450 metri). La sua posizione particolare, sopra una balza rocciosa, permette un panorama a 360 gradi: verso Sud l'alta Valmalenco fino a Caspoggio, verso Ovest si ha in primo piano l'imponente mole del **Monte Disgrazia**, verso Nord la cresta di confine con la Svizzera dal **Monte del Forno** alla **Cima di Monte Rosso**, infine verso Est incombono le vette del **Pizzo Tramoggia, Malenco ed Entova**. Il percorso di ritorno è ad anello: si scende dal Rifugio passando dall'Alpe e Lago d'Entova. Attraverso il bosco si ritorna a Chiareggio.



**C.A.I. CUSANO MILANINO**

Sottosezione di Cinisello Balsamo

Sede: Via Zucchi n.1 20095 – CUSANO MILANINO

e-mail: caicusano@tiscali.it - www.caicusanomilanino.it – tel. 3516230366



# RIFUGIO LONGONI

## VALMALENCO

Sabato 16 Luglio 2022



### CARTOGRAFIA:



C.A.I. CUSANO MILANINO

Sottosezione di Cinisello Balsamo

Sede: Via Zucchi n.1 20095 - CUSANO MILANINO

e-mail: caicusano@tiscali.it - www.caicusanomilanino.it - tel. 3516230366