



**** Rifugio Graffer ****

**** Traversata del Brenta ****

01-02 Luglio 2023




NOTE, NOTIZIE, CURIOSITÀ SULL'ESCURSIONE

Le Dolomiti di Brenta sono il gruppo dolomitico più grande, l'unico a ovest dell'Adige: 42 km in direzione NS, 12 km in direzione EO, 111,35 km², una selva di crode maestose e superbe, modellate dall'erosione in guglie, pinnacoli, vette, creste le più diverse (6 cime oltre 3000 m e 24 oltre 2900 m), ma anche lunghe valli verdi, praterie, boschi, laghi. L'eccezionale importanza naturalistica, paesaggistica e geologica di questo gruppo è tutelata dal Parco Naturale Adamello Brenta, caratterizzato da una grande varietà di piante tipiche dell'arco alpino e da una fauna molto variegata. Basti ricordare la popolazione di 130 orsi, che contrariamente alle previsioni del progetto di reintroduzione, si sono stanziati nel parco e non se ne sono allontanati se non in pochissimi casi sporadici.

Noi attraversiamo questa meraviglia da ovest a nord-est, dalla accogliente Vallesinella con le sue cascate, alla grande spaccatura carsica del passo del Grosté, alla verde valle di Flavona che scivola dolce tra le possenti rocce della Pietra Grande su un lato e le creste del sottogruppo della Campa sull'altro, fino alla perla smeraldina del lago di Tovel. Luogo magico, un gioiello incastonato tra i fitti boschi e le guglie del Brenta, con acque trasparenti dai colori che lasciano estasiati!

Fino all'estate del 1964 il lago in estate si colorava di rosso grazie a un'alga alimentata dalle sostanze provenienti dalla attività di alpeggio nell'invaso soprastante. Con la drastica riduzione delle attività tradizionali di allevamento, il fenomeno non si verifica più.



Al seguente link trovate tante altre notizie e curiosità:

<https://archive.org/details/0-dolomiti-brenta-2023>

	Sabato	Domenica
Quota di partenza	: m 1519 slm	m 2271 slm
Località partenza	: Rifugio Vallesinella	Rifugio Graffer
Quota max	: m 2271 slm	m 2442 slm
Dislivello	: ↑ 752 m	↑171 m ↓1252 m
Difficoltà	: E	E
Tempo di percorrenza	: h 2,30/3,00	h 5,30/6,00
Località arrivo	: Rif. Graffer	Lago di Tovel
Punti d'appoggio	: Rifugio Graffer	
Cartografia	: Allegata	
Ritrovo	: h. 6,15 P.le tra Via M.te Grappa e Via Pedretti (partenza h 6,30)	

C.A.I. CUSANO MILANINO

Sottosezione di Cinisello Balsamo

Sede: Via Zucchi n.1 20095 – CUSANO MILANINO

e-mail: caicusano@tiscali.it - www.caicusanomilanino.it - ☎ 3516230366



**** Rifugio Graffer ****

**** Traversata del Brenta ****

01-02 Luglio 2023



◀	Rientro	La partenza per il rientro è prevista intorno alle ore 16,00/16,30
🚌	Mezzi di trasporto	: Pullman
€	Costo	: Soci € 135,00 Non Soci € 155,00 -Per l'iscrizione è richiesta una caparra di € 35,00 all'atto dell'iscrizione -Saldo entro 15 giugno 2023 La quota comprende il pernottamento a mezza pensione nel rifugio Graffer, il viaggio in pullman e il servizio navetta Vallesinella.
👤	Direttore Escursione	: Nicole Sigogne/Silvio Rossi
!	Avvertenze	: Itinerario ed orari potranno subire modifiche qualora il Direttore dell'Escursione lo ritenga necessario per ragioni di sicurezza o di opportunità. I partecipanti sono pregati di essere puntuali e di attenersi alle disposizioni date. Si ricorda inoltre che la partecipazione all'escursione comporta l'accettazione incondizionata del "Regolamento Escursioni" pubblicato sul sito internet del CAI Cusano Milanino (http://caicusanomilanino.it/wp-content/uploads/Regolamento-Escursioni.pdf) e del programma dell'escursione.
📄	Note	: Ricordarsi di portare il sacco lenzuolo Pranzo al sacco sabato e domenica AVVISO: i NON Soci NON hanno copertura Assicurativa Infortunistica (eventualmente da stipulare previa esplicita richiesta)

PERCORSO

1° GIORNO: Rif. Vallesinella (m 1519) – Rif. Graffer al Grosté (m 2271)

Appagante itinerario che risale la testata della **Vallesinella**, tenendosi sull'appartato versante SE del Monte Spinale. Splendidi scorci panoramici e preziosità ambientali lo rendono vivamente consigliato. A monte del parcheggio, si imbocca la carrareccia che porta alle teleferiche di servizio al rif. Casinei e al rif. Tuckett. Ci si inoltra nella valle stando sulla destra orografica del torrente Sarca di Vallesinella. Poco dopo la prima teleferica, lasciamo a sx il sentiero 382 che riprenderemo più avanti. Continuiamo in leggera pendenza. Quando la valle si chiude, la salita è più decisa, ma subito siamo nel mezzo delle cascate alte di Vallesinella: su ponticelli in legno ne attraversiamo alcuni rami (m 1590-1620). Poco sopra raggiungiamo i pascoli di **Malga Vallesinella di Sopra (m 1685, 35')**. A sx della malga proseguiamo dritti, saliamo al limite superiore del pascolo, lasciamo a sx il sentiero diretto al Monte Spinale e rientriamo nel bosco. Si attraversano alcuni canali, rimanendo a margine di una suggestiva distesa di grossi massi di frana. Rasentata una fascia rocciosa, il sentiero si inoltra sempre più nel selvaggio ambiente alla testata della Vallesinella, svolta alla base delle pareti della **Corna Rossa (m 1936, 1h 30')** e, offrendo una vista sempre più ampia, sulla Cima Falkner, la Cima Grosté e il Campanile dei Camosci, conduce al bivio per il **Lago Spinale e Malga Fèvri (m 2038, 1h 45')**. Aggirato un marcato costone, si rimonta con numerose serpentine il versante rivolto alla Corna Rossa, uscendo poi sull'ondulata prateria alpina che, all'inizio dell'estate è un tripudio di orchidee, gigli, astri alpini e ranuncoli. Il sentiero si aggira dolcemente tra i numerosi avvallamenti di origine carsica, fino a raggiungere il bivio con il segnavia O331, con il quale condivide gli ultimi metri fino al **Rifugio "Giorgio Graffer" al Grosté (m 2271, 2h 40')**.



C.A.I. CUSANO MILANINO

Sottosezione di Cinisello Balsamo

Sede: Via Zucchi n.1 20095 – CUSANO MILANINO

e-mail: caicusano@tiscali.it - www.caicusanomilanino.it - ☎ 3516230366



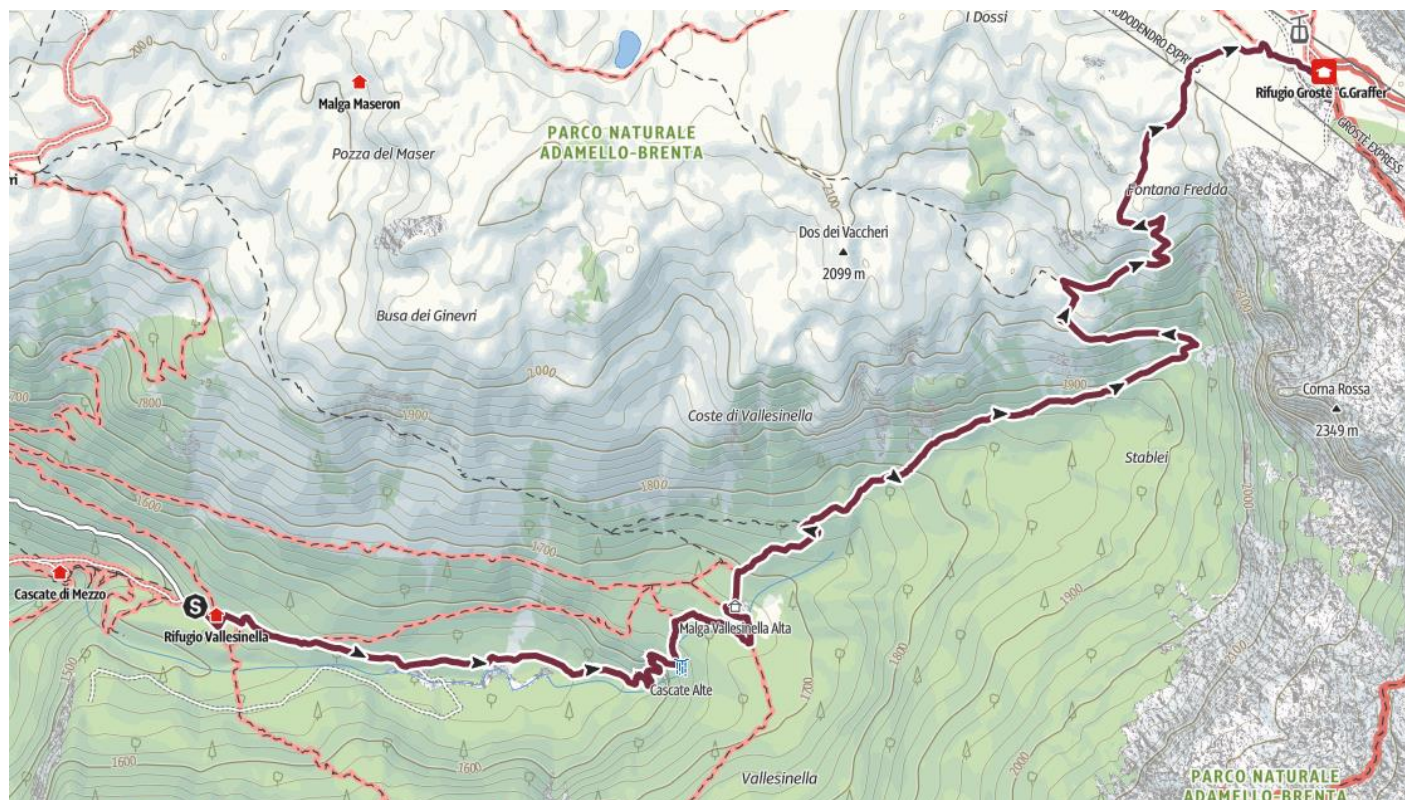
**** Rifugio Graffer ****

**** Traversata del Brenta ****

01-02 Luglio 2023



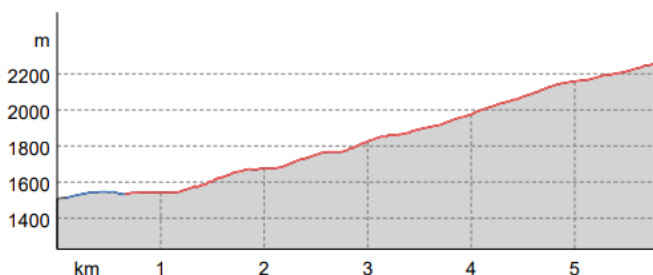
Se prima di cena c'è ancora tempo e c'è chi ha ancora voglia di curiosare in giro, **una breve estensione** (un'oretta tutto compreso, solo 150 m di dislivello) per raggiungere gli Orti della Regina e toccare con mano i grandi fossili del Triassico.



Tipo di strada

— Asfalto	0,1 km
— Strada	0,6 km
— sterrata	
— Sentiero	5,1 km

Profilo altimetrico



2° GIORNO: Rif. Graffer (m 2271)—Lago di Tovel (m 1190)

Saliti al **Passo del Grostè (m. 2.442)** percorrendo il sentiero n. 301, si cala a Est ad incrociare il sentiero n. 314 con il quale, costeggiando a Ovest le pareti del **Turrion Basso**, si raggiunge, a quota 1.820 ca., il bivio con il sentiero n. 330 che ora si segue. Si supera **Malga Flavona (m. 1.860)** e si passa ad Occidente delle formidabili pareti dolomitiche della Campa. Tagliato l'impluvio della Val Scura, si entra in un lariceto, circa 700 metri più alto del Lago di Tovel. Più avanti si oltrepassa l'immensa colata detritica che occupa la testata della solitaria Val Strangola al centro di uno spettacolare anfiteatro di crode e, con breve salita, si arriva al **Passo del Termoncello** in prossimità dell'omonima Malga (m. 1.856) che si raggiunge. Ritornati al Passo del Termoncello si scende fino ad imboccare sulla destra il sentiero n. 339. Fra grossi abeti si scende rapidamente fino ad intersecare una pista forestale (quota m.1520) che si percorre per

C.A.I. CUSANO MILANINO

Sottosezione di Cinisello Balsamo

Sede: Via Zucchi n.1 20095 – CUSANO MILANINO

e-mail: caicusano@tiscali.it - www.caicusanomilanino.it - ☎ 3516230366



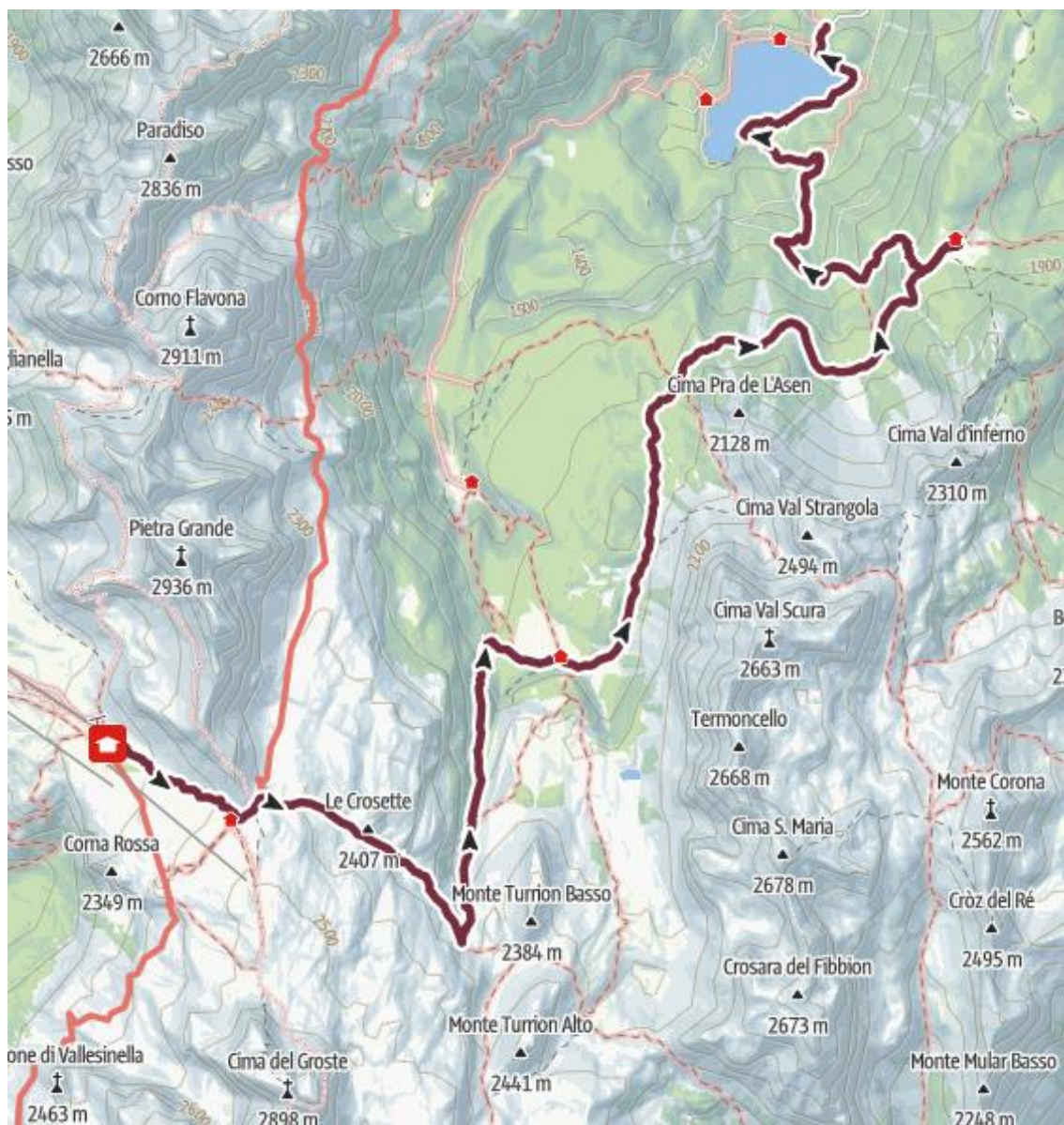
**** Rifugio Graffer ****

**** Traversata del Brenta ****

01-02 Luglio 2023



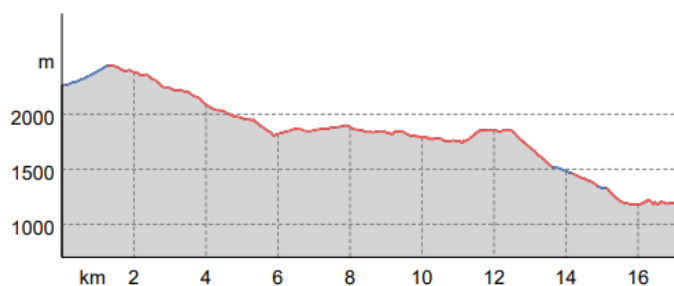
qualche centinaia di metri fino ad imbocca sulla destra di nuovo il sentiero. Si ritorna brevemente sulla pista forestale (quota m.1350) fino ad intersecare a sinistra il sentiero che scende al **Lago di Tovel (m. 1.190)** che si costeggia verso Nord-Est.



Tipo di strada

Strada	2 km
— sterrata	
— Sentiero	15,3 km

Profilo altimetrico



C.A.I. CUSANO MILANINO

Sottosezione di Cinisello Balsamo

Sede: Via Zucchi n.1 20095 – CUSANO MILANINO

e-mail: caicusano@tiscali.it - www.caicusanomilanino.it - ☎ 3516230366