

















Ciaspolata**Domenica 11 febbraio 2024****NOTE, NOTIZIE, CURIOSITÀ SULL'ESCURSIONE**

La **CAPANNA PIANSECCO** sita in Val Bedretto (Canton Ticino) nelle Alpi Lepontine, era originamente una baracca militare poi trasformata in capanna nel 1995, ristrutturata e ampliata nel 2020. Si trova lungo il **Sentiero delle quattro sorgenti** che dal 2012 collega i Cantoni Uri, Grigioni, Ticino e Vallese alla scoperta delle sorgenti del Reno, della Reuss, del Ticino e del Rodano.



	Quota di partenza	:	m 1.541 slm
	Località partenza	:	Cioss Prato (Val Bedretto-CH)
	Quota max	:	m. 1.982 slm
	Dislivello	:	↑↓m 456
	Difficoltà	:	WT2 - Terreno: con pendenza < 25° . Nell'insieme piatto o poco pendente. Pendii ripidi nelle immediate vicinanze. Pericoli: Pericolo di valanghe. Nessun pericolo di scivolamenti o cadute esposte Requisiti: Conoscenze di base nella valutazione del pericolo di valanghe
	Tempo di percorrenza	:	h 2,00/2,30 per la salita (soste escluse)
	Località arrivo	:	Capanna Piansecco
	Punti d'appoggio	:	Capanna Piansecco (struttura gestita aperta)
	Cartografia	:	Allegata
	Ritrovo	:	h. 6 ¹⁵ P.le tra Via M.te Grappa e Via Pedretti (partenza h 6³⁰)
	Rientro	:	La partenza per il rientro è prevista intorno alle ore 16 ³⁰
	Mezzi di trasporto	:	Pullman
	Costo	:	Soci € 30,00 Non Soci € 35,00 La quota comprende il costo del pullman
	Direttore Escursione	:	Nicole SIGOGNE / Francesco Casati
	Avvertenze	:	ITINERARIO ED ORARI POTRANNO SUBIRE MODIFICHE QUALORA IL DIRETTORE DELL'ESCURSIONE LO RITENGA NECESSARIO PER RAGIONI DI SICUREZZA O DI OPPORTUNITÀ. I PARTECIPANTI SONO PREGATI DI ESSERE PUNTUALI E DI ATTENERSI ALLE DISPOSIZIONI DATE. PRENDERE VISIONE DEL REGOLAMENTO IN SEZIONE O SUL SITO
	Note	:	necessaria CARTA D'IDENTITA valida per l'espatrio I pagamenti in rifugio sono possibili in franchi svizzeri o tramite carta (NO EURO) AVVISO: i NON Soci NON hanno copertura Assicurativa Infortunistico (eventualmente da stipulare previa esplicita richiesta)

AVVICINAMENTO

Cioss Prato si raggiunge percorrendo l'autostrada A9 verso la Svizzera. Si attraversa la dogana e si prosegue sull'autostrada fino ad Airola (ultima uscita prima del traforo del Gottardo). Si seguono le indicazioni per Bedretto, passo della Novena.

PERCORSO:

Salita: Dal parcheggio di **Cioss Prato** imbocchiamo direzione ovest il sentiero n.956 che parte dietro il bar, fiancheggiando la strada che porta al **passo Nufenen**. Seguendo il tracciato segnato da paletti viola-nero deviando in direzione nord si giunge ad un bivio (q. 1600m), si prosegue diritto in salita alternata a falsipiani sempre sul percorso segnato da paletti. Giunti ad un incrocio, si devia a destra tralasciando il **sentiero n.956**. Inizia ora una salita continua con tratti più ripidi che con numerosi tornanti, con tratti aperti e tratti nel bosco di larici, in circa 40 minuti ci conduce alla **Capanna Piansecco**.

Discesa: Dalla Capanna si effettua a ritroso il percorso di salita fino al bivio col **sentiero n.956** che porta alla **località All'Acqua**. Si prosegue in discesa in direzione sud ovest fino quasi a giungere alla strada. Il percorso prosegue verso est prima costeggiando la strada poi in leggera salita verso nord-est allontanandosi dalla strada. Si passa la **località Grassi dei Larici** (q. 1600m) poi si va ad intersecare il sentiero fatto in salita, si continua diritto. Con saliscendi e falsipiani si passa sotto



l'arrivo dello skilift di **Cioss Prato**, si prosegue diritto fino alla **località Prato** (q. 1571m) dove si piega decisamente verso sud-ovest tagliando il pendio, dirigendosi verso un palo poco prima della pista di discesa degli slittini di Cioss Prato.

Vista su Passo San Giacomo

