















Lungo 270 m e pesante circa 50 tonnellate, il ponte tibetano realizzato dalla Fondazione Curzùtt-S. Barnàrd consente di attraversare l'impervia valle che divide i comuni di Monte Carasso e Sementina. Il ponte unisce Curzutt e S. Bernardo alla Via delle Vigne, consentendo di effettuare delle escursioni in un territorio ricco di presenze storiche, paesaggistiche ed enogastronomiche.

Ancorato ad una quota di 696 m, nel punto centrale il ponte s'innalza a ben **130 m dal suolo**. Il camminamento, largo un metro scarso, è in legno di larice. Percorrerlo è un'esperienza unica che, grazie alle importanti misure di sicurezza, coinvolge escursionisti esperti, giovani intrepidi e famiglie.



	Quota di partenza	:	mt 247
	Località partenza	:	Sementina (Canton Ticino)
	Quota max	:	mt 782
	Dislivello	:	↑↓650 mt
	Difficoltà	:	E - Escursione senza difficoltà su mulattiere e comodi sentieri
	Tempo di percorrenza	:	AR: 4,00/4,30 h intero anello
	Località arrivo	:	
	Punti d'appoggio	:	Ristorante Ostello Curzutt
	Cartografia	:	Allegata
	Ritrovo	:	h. 6⁴⁵ P.le tra Via M.te Grappa e Via Pedretti (partenza h 7⁰⁰)
	Rientro	:	La partenza per il rientro è prevista intorno alle ore 16 ⁰⁰
	Mezzi di trasporto	:	Pullman
	Costo	:	Soci € 32,00 Non Soci € 37,00
	Direttore Escursione	:	Nicole Sigogne – Francesco Casati
	Avvertenze	:	ITINERARIO ED ORARI POTRANNO SUBIRE MODIFICHE QUALORA IL DIRETTORE DELL'ESCURSIONE LO RITENGA NECESSARIO PER RAGIONI DI SICUREZZA O DI OPPORTUNITÀ. I PARTECIPANTI SONO PREGATI DI ESSERE PUNTUALI E DI ATTENERSI ALLE DISPOSIZIONI DATE. PRENDERE VISIONE DEL REGOLAMENTO IN SEZIONE O SUL SITO
	Note	:	AVVISO: i NON Soci NON hanno copertura Assicurativa Infortunistico (eventualmente da stipulare previa esplicita richiesta) NB: RICORDARSI di portare un documento d'identità valido per l'espatrio

Avvicinamento: si percorre l'autostrada A9 fino a Chiasso dove si entra in Svizzera e si continua sulla A2, si esce a Bellinzona Sud per poi proseguire in direzione Sementina.

DESCRIZIONE DELL'ITINERARIO

L'itinerario parte dalla stazione della funivia Monte Carasso – Mornera. Dopo circa 5-10 minuti di cammino lungo la strada cantonale, si oltrepassa il fiume che separa Monte Carasso da Sementina e si svolta a destra in Via alla Serta, per poi imboccare il **sentiero n. 628** verso San Defendente (circa un'ora e un quarto di cammino). Da San Defendente, il sentiero continua per ca. 40 minuti prima di raggiungere il Ponte tibetano.

Attraversato il maestoso Ponte tibetano, si giunge in circa 35 minuti in salita alla **chiesetta di San Bernardo**, di origine romanica e ricchissima di affreschi. Le sue origini risalgono alla fine dell'XI secolo e l'interno si presenta architettonicamente sobrio, ma ricchissimo di affreschi del Trecento e del Quattrocento, che coprono praticamente tutte le pareti. Curioso in particolare il dipinto dell'Ultima Cena, in cui l'autore propone sulla tavola prodotti locali come i granchi di fiume e le ciliegie.



In pochi minuti di cammino, si scopre poi lo splendido nucleo di Curzútt, con le sue costruzioni in muro a secco, i suoi orti e i terrazzamenti coltivati a vigna (produzione di uno dei migliori Merlot del Ticino) che è stato magnificamente restaurato negli ultimi anni dalla Fondazione

Curzútt - San Barnárd. L'intervento non mirava a creare un museo all'aperto, ma un centro vivo che oggi ospita anche un ostello e un ristorante di ottima qualità. Sono stati ripristinati parecchi edifici, muretti a secco e l'antica mulattiera, e creato un grazioso parco giochi per i più piccoli. La discesa a piedi da Curzútt richiede circa 35 minuti per tornare al punto di partenza.



