

















NOTE, NOTIZIE, CURIOSITÀ SULL'ESCURSIONE

IL TERRITORIO: Il Sentiero del Viandante è un trekking a tappe che costeggia tutta la sponda orientale del Lago di Como. Percorrendo antiche mulattiere e sentieri, il percorso (che incrocia i paesi sul lago) si sviluppa a mezza costa da **Lecco a Colico** per una lunghezza di circa 49 chilometri, tra meravigliosi panorami sul Lario. Le quote sono basse (la massima altitudine che si raggiunge è di 800 m slm) e per questo motivo è ideale da percorrere in primavera, autunno e inverno. Le tappe ufficiali sono cinque: da Lecco ad Abbadia, da Abbadia a Lierna, da Lierna a Varenna, da Varenna a Dervio e da Dervio a Colico.

	Quota di partenza	: m 270 slm
	Località partenza	: Dervio : ATTENZIONE! Il percorso è al contrario in considerazione di alcune valutazioni logistiche (parcheggi...)
	Quota max	: m 451
	Dislivello positivo	: m 470 ↓ ↑
	Difficoltà	: T-E Escursione senza difficoltà su mulattiere e comodi sentieri.
	Tempo di percorrenza	: 4 ^h 00 ^{min}
	Località arrivo	: Varenna:
	Punti d'appoggio	: Nessuno (PRANZO a SACCO compreso il BERE)
	Cartografia	: Allegata
	Ritrovo	: h. 7 ³⁰ P.le tra Via M.te Grappa e Via Pedretti (partenza h 7⁴⁵)
	Rientro	La partenza per il rientro è prevista intorno alle ore 17 ²⁰
	Mezzi di trasporto	: AUTO : Cusano - Dervio (Andata/Ritorno) TRENO dalla stazione di Varenna a Dervio
	Costo	: Soci € 12,00 Non Soci € 15,00 La quota comprende il costo auto e treno
	Direttore Escursione	: Mina Boffi – Pietro Tagliabue
	Avvertenze	: ITINERARIO ED ORARI POTRANNO SUBIRE MODIFICHE QUALORA IL DIRETTORE DELL'ESCURSIONE LO RITENGA NECESSARIO PER RAGIONI DI SICUREZZA O DI OPPORTUNITÀ. I PARTECIPANTI SONO PREGATI DI ESSERE PUNTUALI E DI ATTENERSI ALLE DISPOSIZIONI DATE. PRENDERE VISIONE DEL REGOLAMENTO IN SEZIONE O SUL SITO
	Note	: AVVISO: i NON Soci NON hanno copertura Assicurativa Infortunistica (eventualmente da stipulare previa esplicita richiesta)

Percorso: Tutto il percorso è ben segnalato grazie alla presenza di **targhette arancioni** (bande bianche e rosse tra Lecco e Abbadia), oltre ai **bollini blu** delle Vie del Viandante.

Questa tappa è facile e molto panoramica. Caratteristiche, queste, che la rendono alla portata di un pubblico molto vasto. Tuttavia, la lunghezza complessiva della tappa è significativa: parliamo di **12**



chilometri. Lungo il percorso sono presenti numerose **fontanelle**. Si parte dalla stazione di Dervio e proseguiamo su strada fino ad addentrarci nel **centro del paese**. Incroceremo i cartelli arancioni del Sentiero del Viandante: è la partenza della quarta e ultima tappa da Dervio a Colico, **prendiamo la direzione opposta** per arrivare al ponte che **attraversa il Fiume Varrone**. Questa parte di percorso offre una **vista davvero molto bella sul Lago di Como** e ha un andamento perlopiù **pianeggiante**. Seguendo il percorso, arriviamo al bel **Santuario Madonna delle Lacrime di Lezeno**, collocato in una splendida posizione panoramica. Alle spalle della chiesa c'è un **parchetto** dove è possibile fermarsi per una sosta.. Il Sentiero del Viandante passa tra la **Chiesa dei SS. Rocco e Sebastiano** e il **cimitero** di Bellano. Siamo a

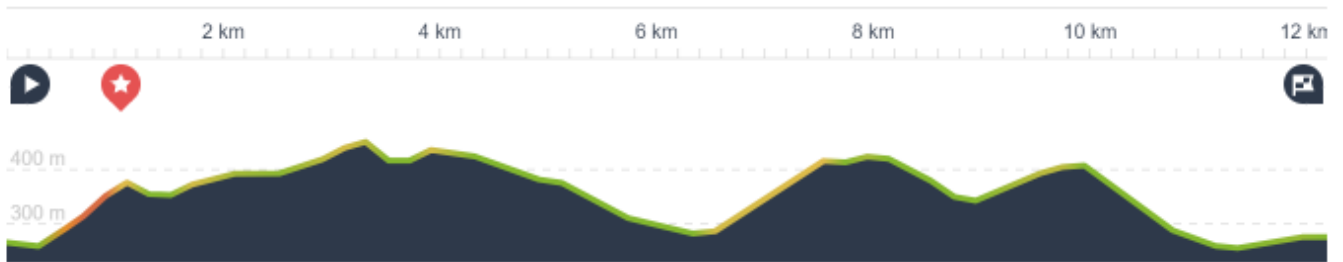


Bellano e incroceremo l'uscita del famoso Orrido di Bellano! **Dopo Bellano**, continuando a seguire il sentiero **tra gli alberi, giungiamo infine alla Cappelletta dell'Addolorata**. Continuiamo, dopo aver superato un ponticello, si apre una bella **vista su Gittana**; percorriamo una mulattiera ed arriviamo a ridosso dell'imponente **chiesa di Gittana**, qui possiamo fare una piccola sosta. Si prosegue in un sentiero tra gli alberi e i boschi passando da Regoledo fino a raggiungere il nucleo di Regolo, frazione di Perledo. La strada corre ai piedi di alcune **villette a schiera** di recente costruzione. Arrivati in prossimità dell'ultima casa, si apre una **vista strepitosa sul Lago di Como!** In questo punto le indicazioni, per la verità, si perdono un po' e bisogna fare attenzione per non sbagliare strada. Imbocchiamo una **nuova mulattiera in ciottoli** che passa **tra le case** in pietra (Via per Campallo) con una bellissima vista sul lago, fino a raggiungere la chiesetta di **Campallo**. In poco tempo sbuchiamo sulla **strada asfaltata** (Via dell'artigianato lombardo) nella zona industriale di **Perledo** Raggiungiamo il **Torrente Esino**, che attraversiamo su un grazioso ponte di pietra nei pressi di un'abitazione in stile rustico; percorreremo **una vallata immersa nei boschi**, una mulattiera di ciottoli fino a **Vezio**, promontorio dietro Varenna dove appare l'omonimo **castello**. Questa struttura, risalente

al medioevo, fu costruita in una posizione militarmente strategica poichè offre una vista a **360°**. Proprio per questo motivo, **ad oggi il Castello di Vezio è uno dei luoghi panoramici migliori di tutta Varenna**. Dopo la tappa al castello si può ripartire ed in una ventina di minuti saremo arrivati alla stazione di **Varenna**.



Sentiero del Viandante/3 : Varenna – Dervio o viceversa



⌚ 02:54 ↔ 12,2 km ⌀ 4,2 km/h ↗ 470 m ↘ 460 m

